




LEGENDA:

- 


— Oś modernizowanego rowu
- 

przepust
do oczyszczenia

— istniejący przepust do oczyszczenia
- 

remont
przepustu

— istniejący przepust do remontu

NAZWA I ADRES OBIEKTU BUDOWLANEGO:				
Scalanie gruntów na terenie obrębów ewidencyjnych Pawłów i Żerdziny, jednostka ewidencyjna Pietrowice Wielkie - roboty na rowach				
NAZWA INWESTORA:				
Powiat Raciborski				
Plac Stefana Okrzei 4, 47-400 Racibórz				
WYKONAWCA DOKUMENTACJI PROJEKTOWEJ:				
		DGM Sławomir Pawlak Krzeczowice 205, 37-220 Kańczuga		
TUTUL OPRACOWANIA				
DOKUMENTACJA TECHNICZNA				
TYTUŁ RYSUNKU				
PLAN SYTUACYJNY-RÓW NR R-2				
LOKALIZACJA				
PAWŁÓW				
NAZWIŚKO I IMIĘ		SPECJALNOŚĆ	NR UPRAWNIENI	PODPIS
mgr inż. Sławomir Pawlak		DROGI	PDK/0040/POOD/22	
WYKONAŁ				
mgr. inż. Bartłomiej Wrona				
DATA		SKALA		RYS. NR:
04.2025r.		1:2000		2.8
EDYCJA				
I				